

Þrívíddarmyndir

Axarvegur og Hringvegur um Berufjarðarbotn

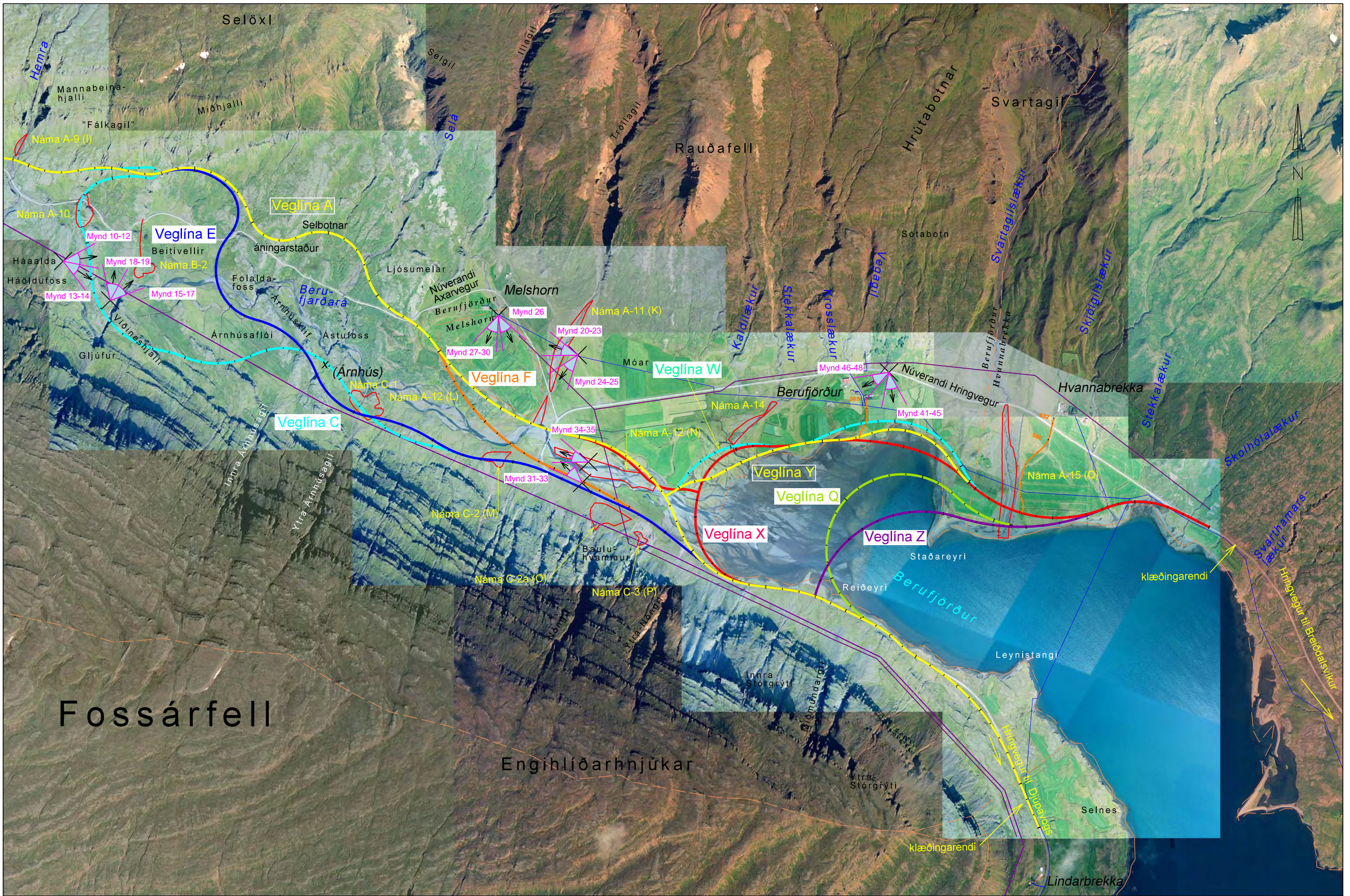
Skýringar

Loftmyndagrunnur með hæðarlínunum, sem landlíkan Vegagerðarinnar byggir á, kemur frá Lofmyndum ehf. Loftmyndirnar voru teknar sumarið 2009, úr 1.200 m hæð. Þær ná aðeins yfir landið næst fyrirhuguðum vegi. Þær þrívíddarmyndir sem hér eru birtar byggja á loftmyndunum frá 2009 og ná því aðeins yfir landslagið í grennd við fyrirhugaðan veg.




Á þrívíddarmyndunum eru gráir og grænir fletir meðfram vegi. Gráu fletirnir tákna skeringar en fletir með grænum lit tákna fyllingar.

Ljósmyndir sem teknar voru frá svipuðum sjónarhornum eru birtar til viðmiðunar. Þar sjást fjöll og hlíðar sem ekki sjást á þrívíddarmyndunum. Staðsetning flestra ljósmynda sést á meðfylgjandi teikningu 14.






Landmælingar: Vegagerðin
 Hnitakerfi: ISN93 Hæðarkerfi: Landshæðarnet
 Loftmyndataka og myndmæling: Loftmyndir ehf.
 Flughæð 3000 m/7500m. Mæskvasterð 10x10 m/20x20 m.
 Kortagerð: Vegagerðin, mars 2010 HA

-  háspennulína
-  ný náma
-  simalína

VEGAGERÐIN		Axarvegur/Hringvegur	
		Um Skriðdal, Öxiog Berufjörð	933-01/02
MELIKV. 1:20.000	Hannað		
	Teikn.		
	Yfirf.		
	Samb.		
		Grunnmynd	
		Staðsetning þrívíddarmýnda	Teikning 14




Mynd 1. Þrívörðuhálsfossar.




Mynd 2. Veglína Axarvegar við Þrívörðuhálsfossa.




Mynd 3. Útsýni að Þrívörðuhálsfossu frá áreyrum Innri-Vínár.



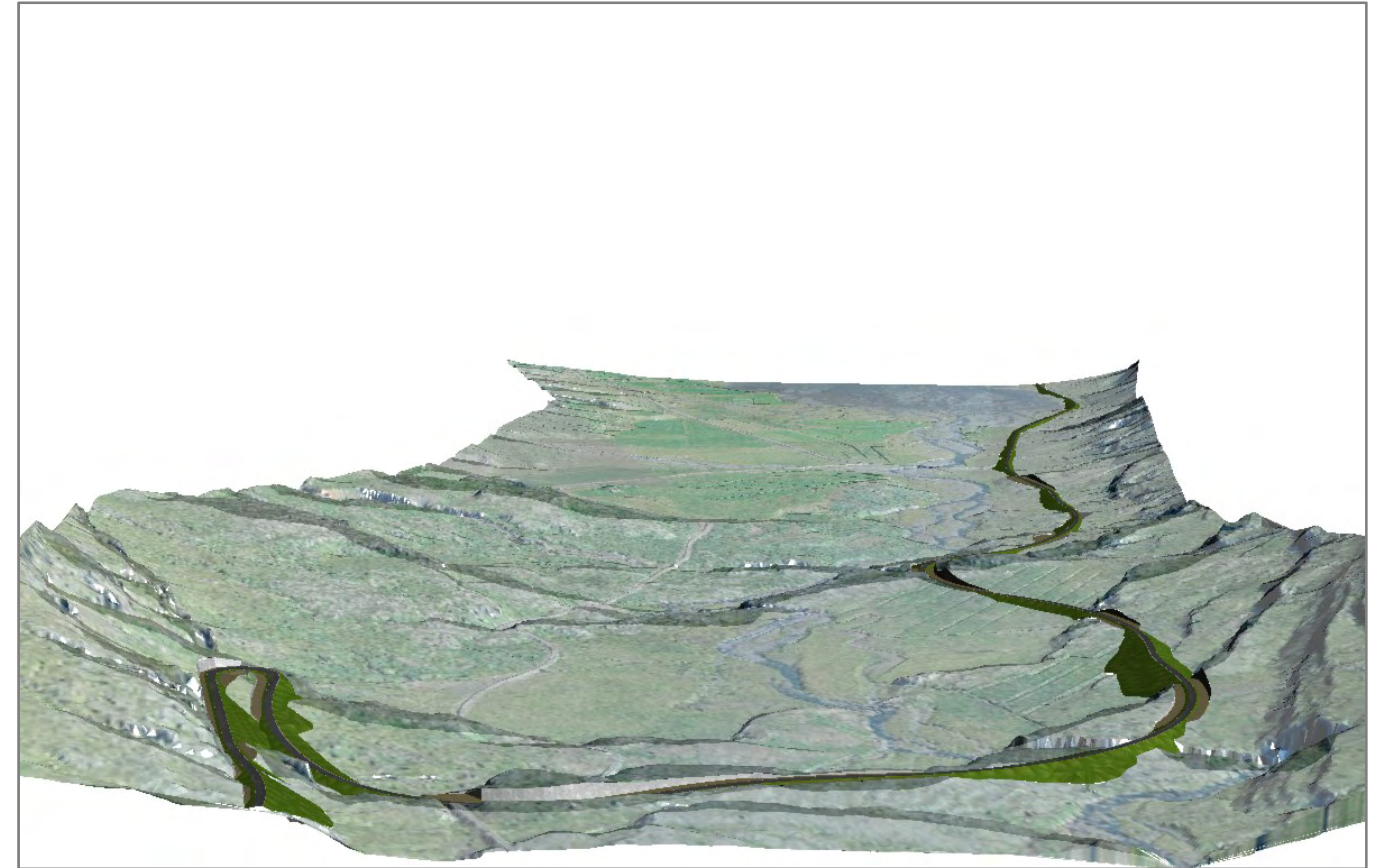
Mynd 4. Veglína Axarvegur við Þrívörðuhálsfossa.




Mynd 5. Skáloftmynd, veglína Axarvegur við Þrívörðuhálsfossa.



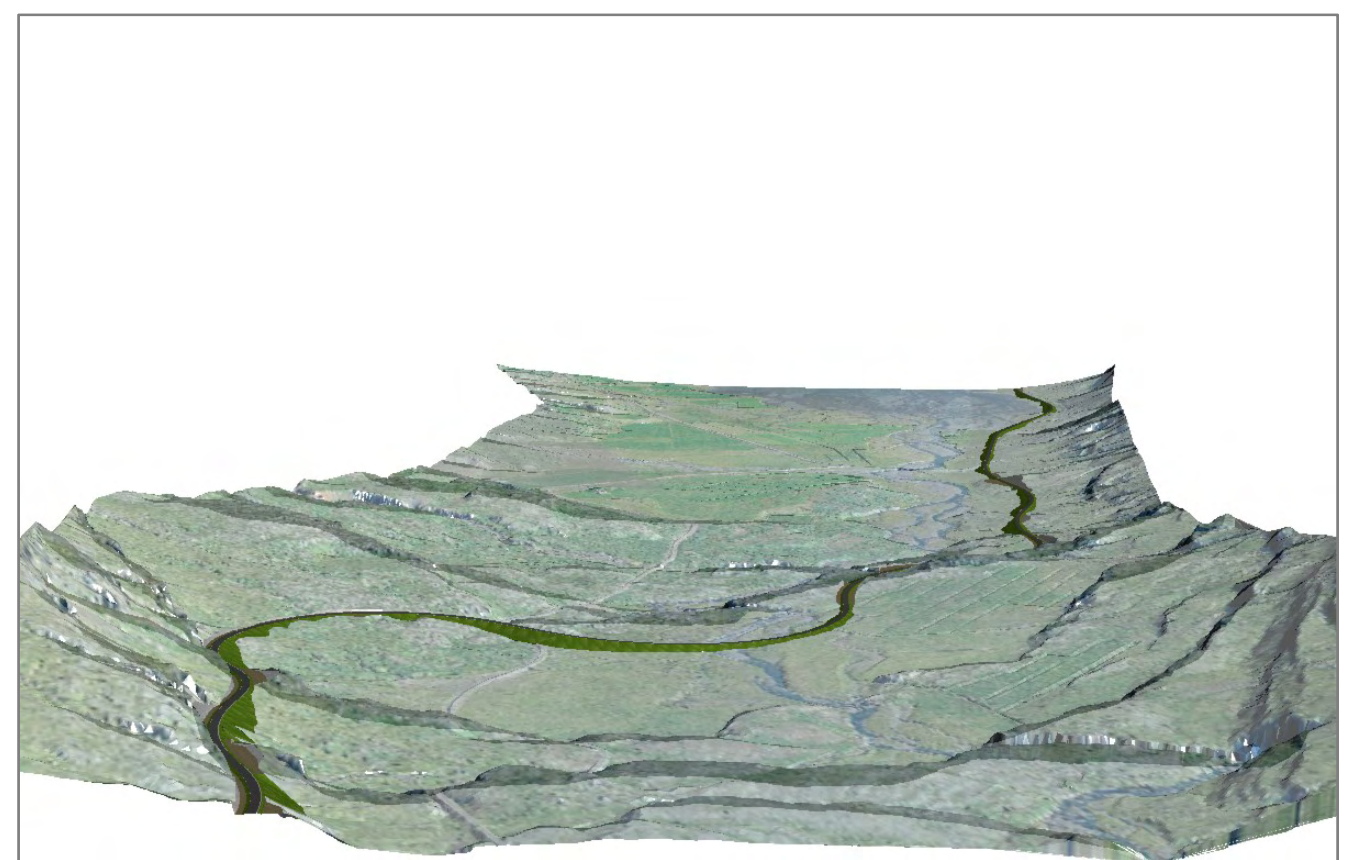
Mynd 6. Veglína A, f939-008, skáloftmynd niður Berufjarðardal.




Mynd 8. Veglína C, f939-502, skáloftmynd niður Berufjarðardal.




Mynd 7. Veglína F, f939-009, skáloftmynd niður Berufjarðardal.



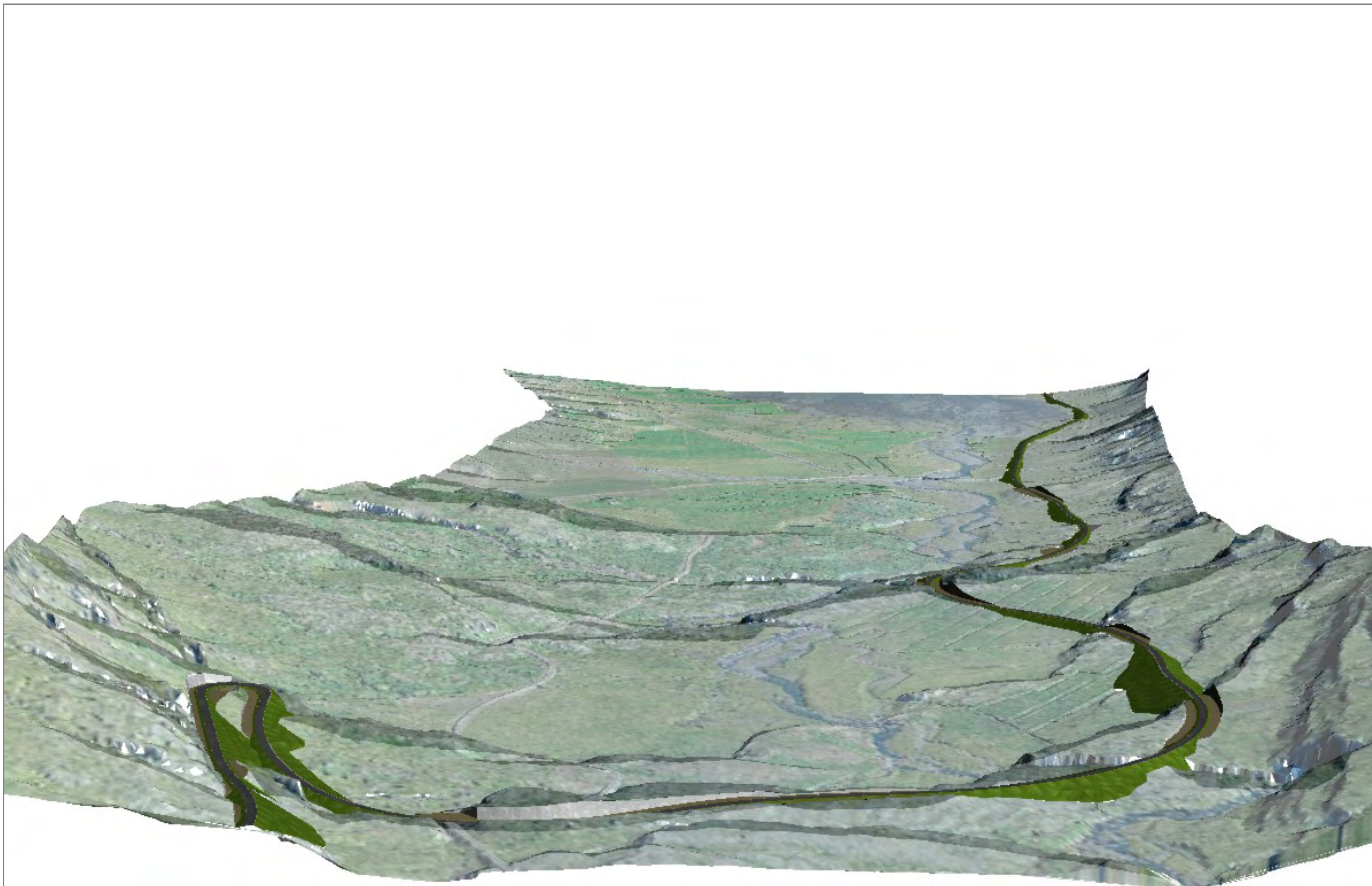
Mynd 9. Veglína E, f939-503, skáloftmynd niður Berufjarðardal.



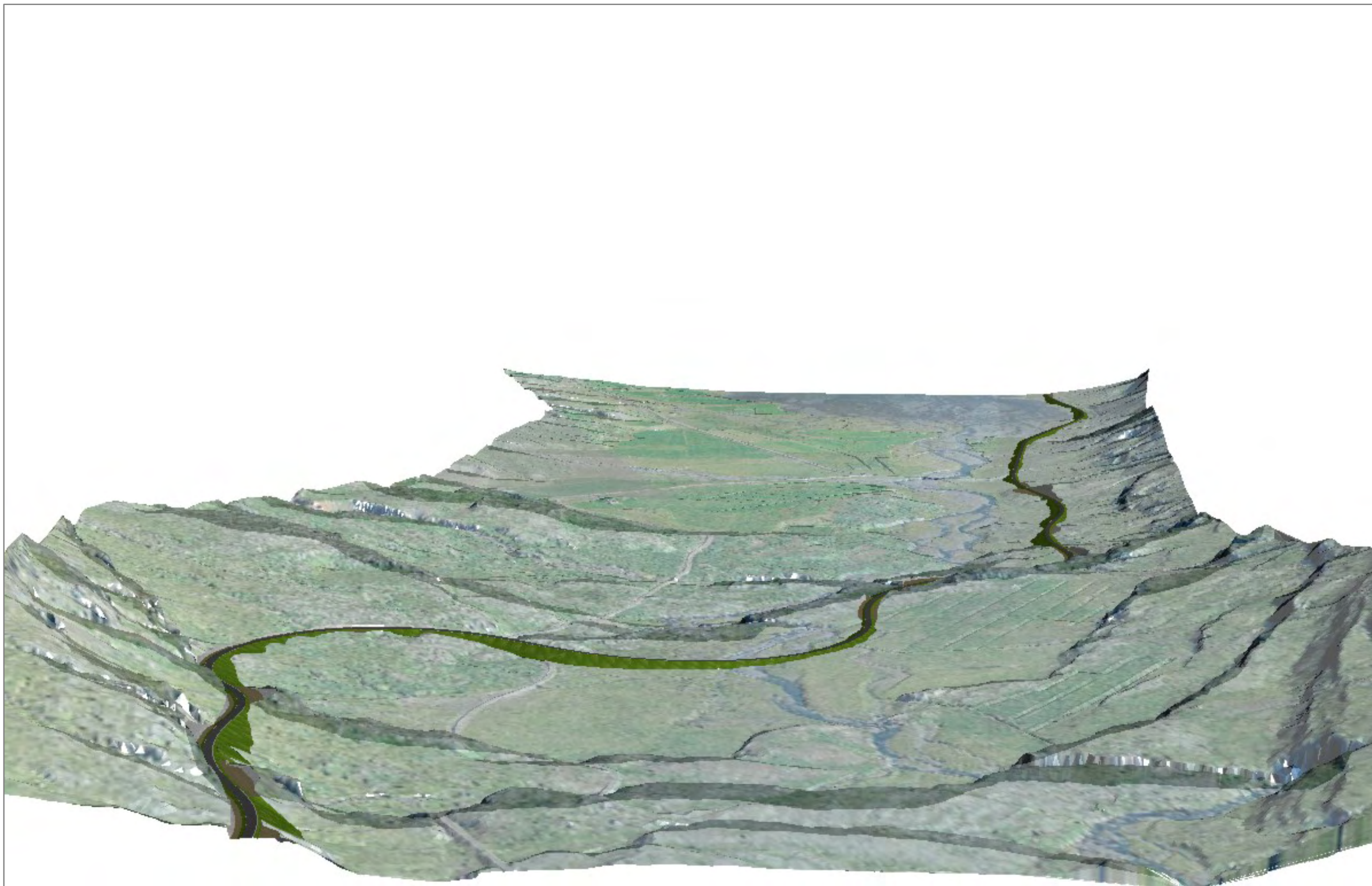
Mynd 6. Veglína A, f939-008, skáloftmynd niður Berufjarðardal.



Mynd 7. Veglína F, f939-009, skáloftmynd niður Berufjarðardal.




Mynd 8. Veglína C, f939-502, skáloftmynd niður Berufjarðardal.



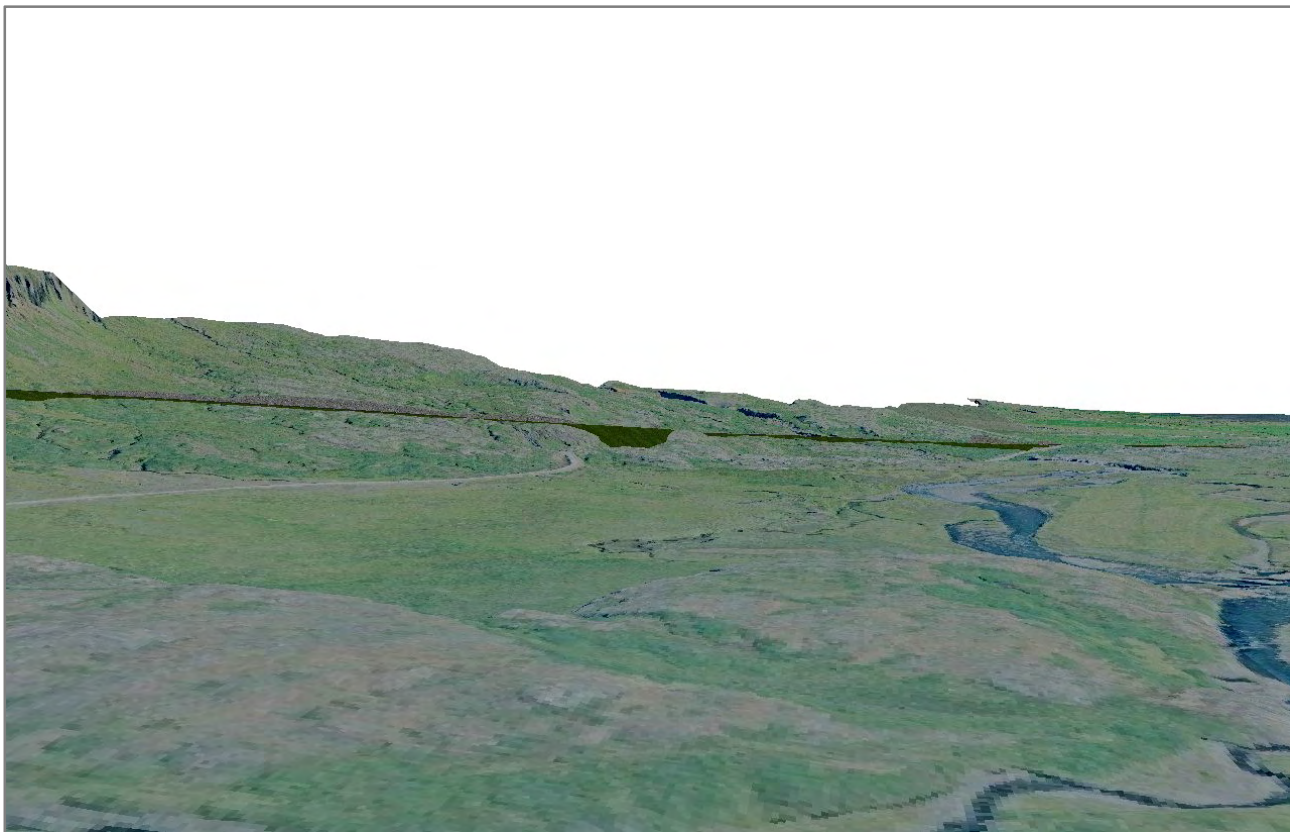
Mynd 9. Veglína E, 1939-503, skáloftmynd niður Berufjarðardal.



Mynd 10. Útsýni yfir Berufjarðardal frá Háöldu.




Mynd 12. Veglína E, f939-503, útsýni frá Háöldu.



Mynd 11. Veglína A, f939-008 og veglína F, f939-009, útsýni frá Háöldu.




Mynd 13. Útsýni yfir Berufjarðardal frá Háöldu.




Mynd 14. Veglína C, f939-502, útsýni frá Háöldu.



Mynd 15. Útsýni yfir Berufjarðardal frá Víðineshjalla. Beitivellir fyrir neðan.




Mynd 16. Veglína A, f939-008, og veglína F, f939-009, útsýni frá Víðineshjalla.



Mynd 17. Veglína E, f939-503, útsýni frá Víðineshjalla.



Mynd 18. útsýni frá Víðineshjalla til norðurs.



Mynd 19. Veglína C, f939-502, útsýni frá Víðineshjalla til norðurs að hárnálabeygju.



Mynd 20. Útsýni inn Berufjörð frá árkeilu framan við Tröllagil.




Mynd 22. Veglína C, f939-502, útsýni inn Berufjörð frá árkeilu framan við Tröllagil.




Mynd 21. Veglína A, f939-008, og veglína F, f939-009, útsýni inn Berufjörð frá árkeilu framan við Tröllagil.




Mynd 23. Veglína E, f939-503, útsýni inn Berufjörð frá árkeilu framan við Tröllagil.




Mynd 24. Veglína C, f939-502, útsýni til suðvesturs frá árkeilu framan við Tröllagil.




Mynd 26. Veglína A, f939-008, horft frá Melshorni til suðausturs.




Mynd 25. Veglína E, f939-503, útsýni til suðvesturs frá árkeilu framan við Tröllagil.




Mynd 27. Veglína A, f939-008, útsýni frá Melshorni til suðurs.



Mynd 29. Veglína E, f939-503, útsýni frá Melshorni til suðurs.




Mynd 28. Veglína C, f939-502, útsýni frá Melshorni til suðurs.




Mynd 30. Veglína F, f939-009, útsýni frá Melshorni til suðurs.




Mynd 31. Útsýni inn Berufjörð frá Hringvegi sunnan Berufjarðarár.




Mynd 32. Veglína A, f9393-008, útsýni inn Berufjörð.



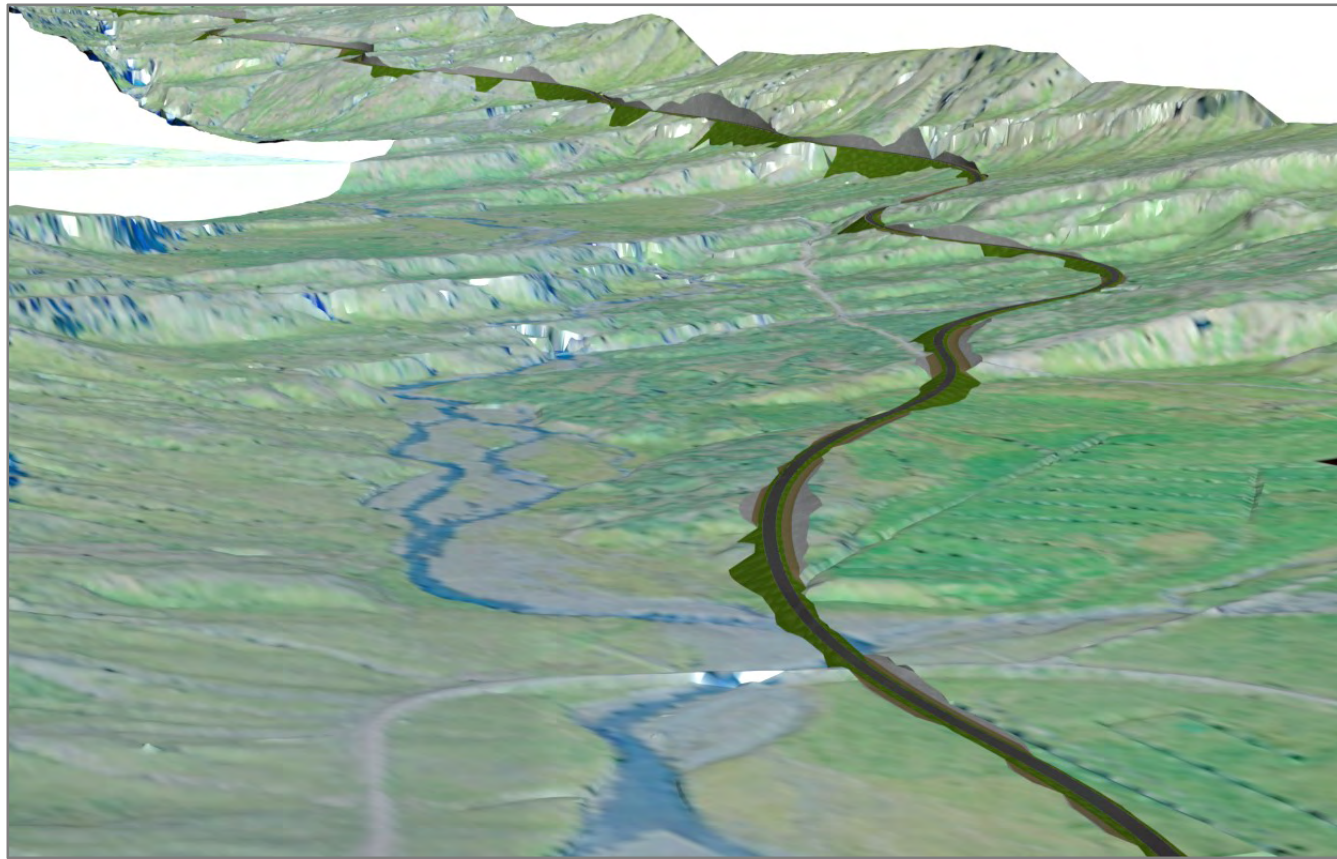
Mynd 33. Veglína F, f939-009, útsýni inn Berufjörð.



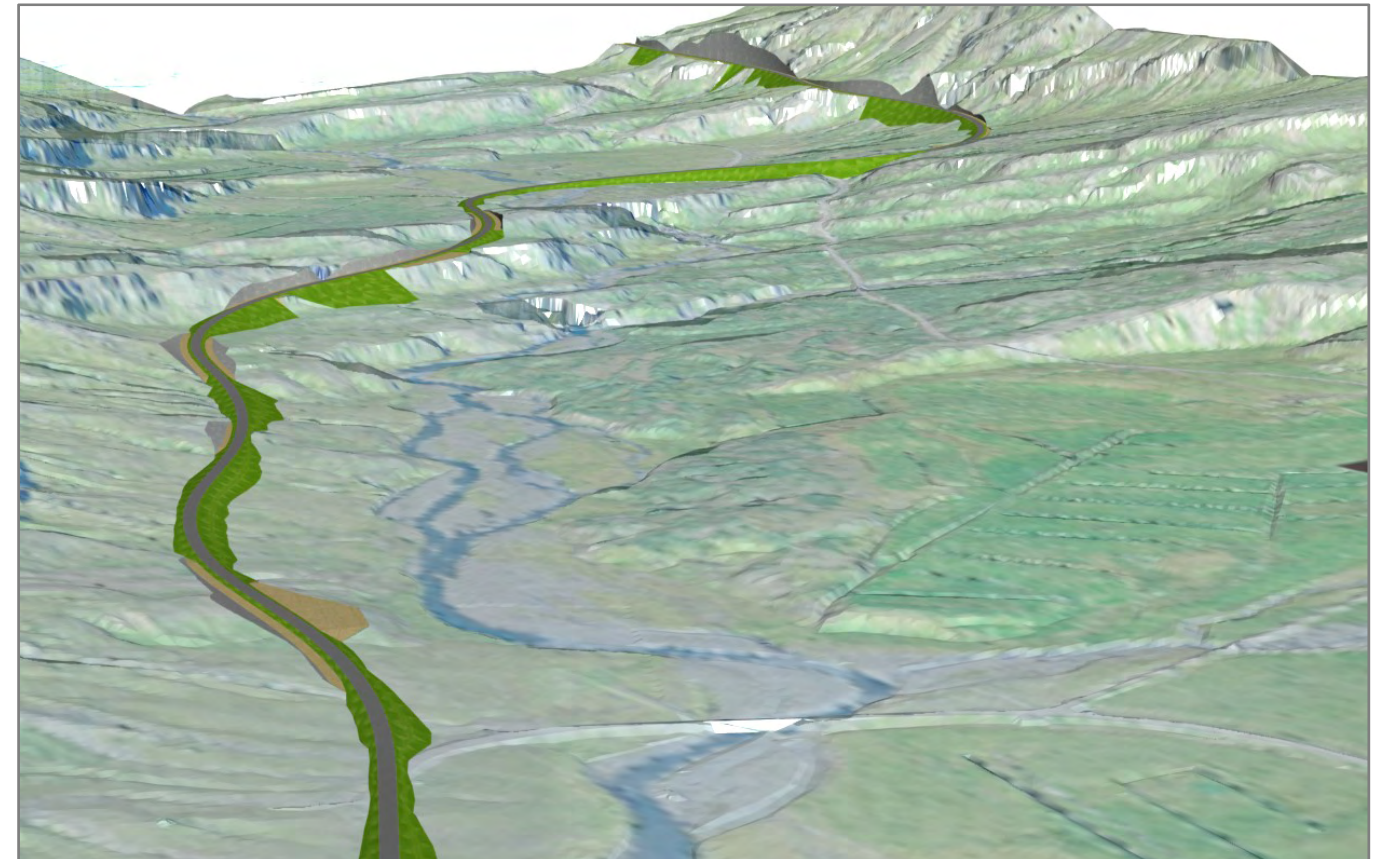
Mynd 34. Veglína C, f939-502, útsýni inn Berufjörð, frá áreyrum Berufjarðarár.



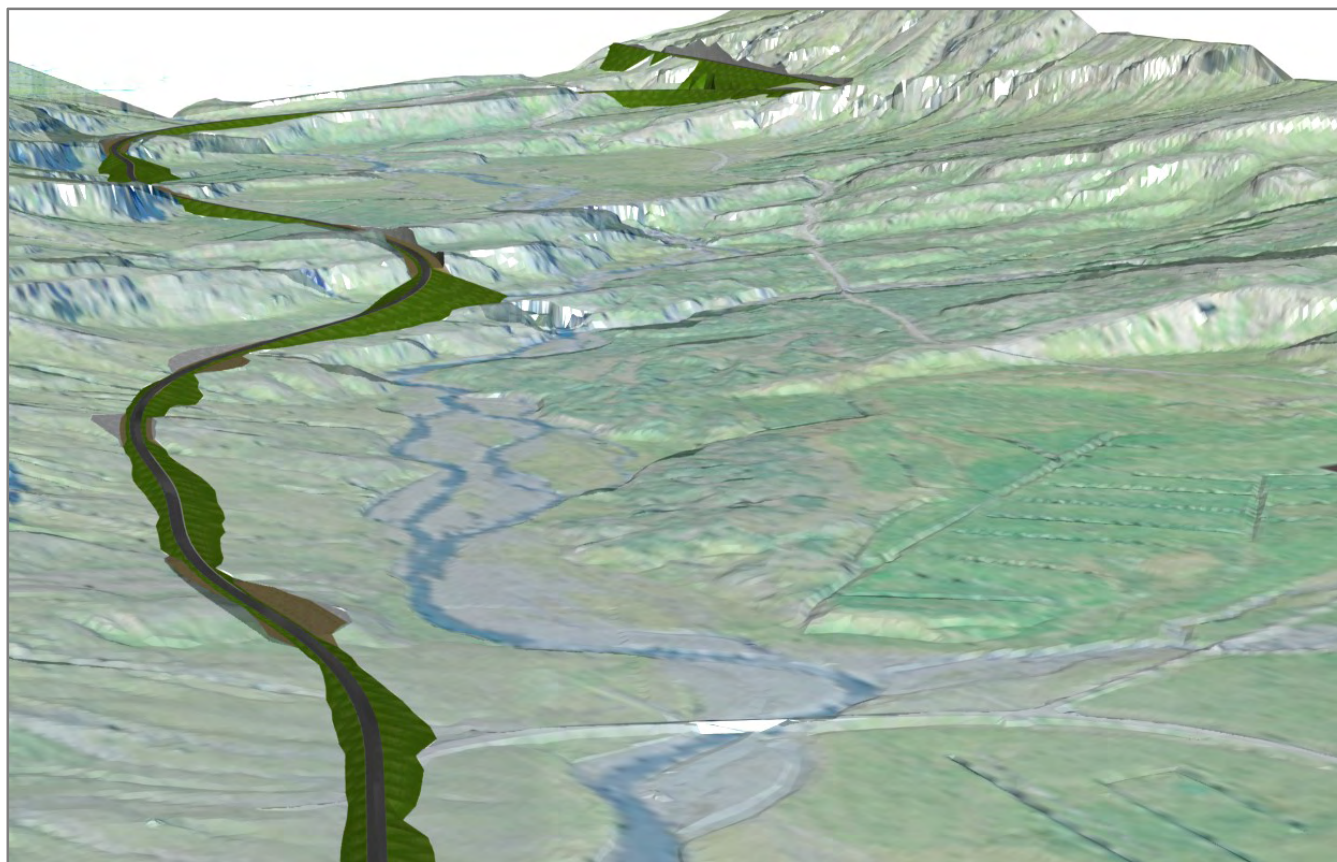
Mynd 35. Veglína E, f939-503, útsýni inn Berufjörð, frá áreyrum Berufjarðarár.



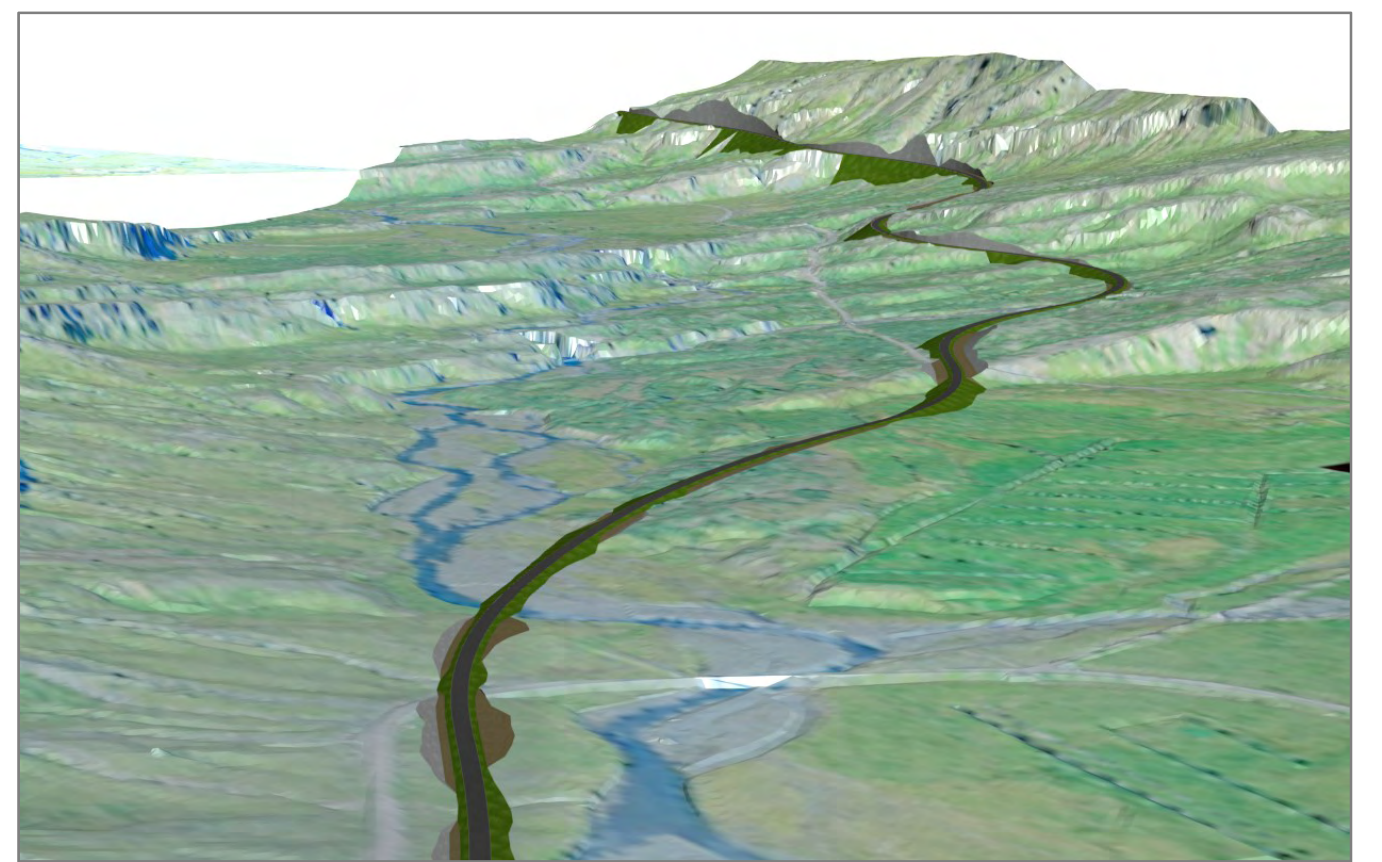
Mynd 36. Veglína A, f939-008, skáloftmynd inn Berufjörð.



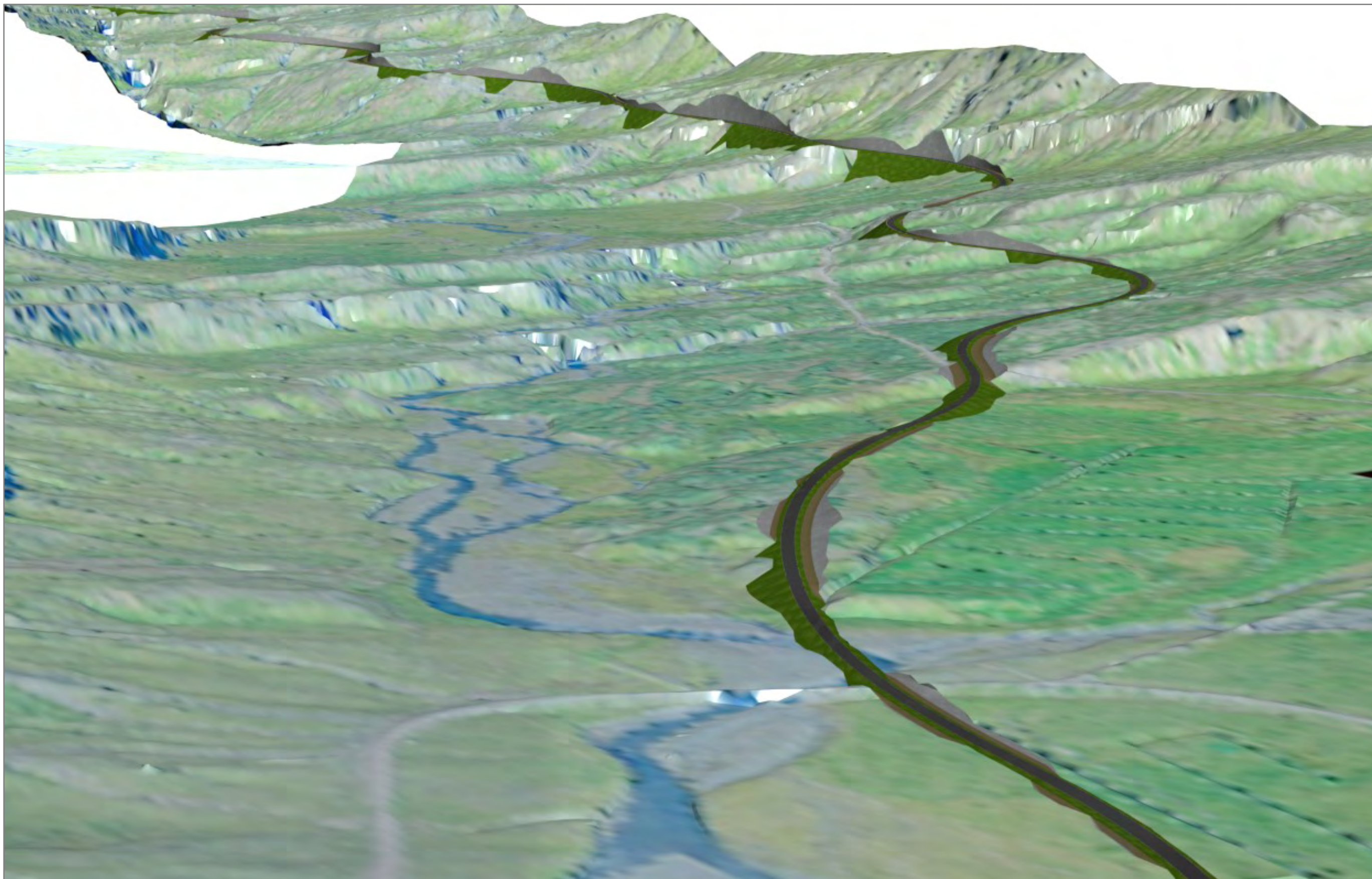
Mynd 38. Veglína E, 939-503, skáloftmynd inn Berufjörð.




Mynd 37. Veglína C, f939-502, skáloftmynd inn Berufjörð.



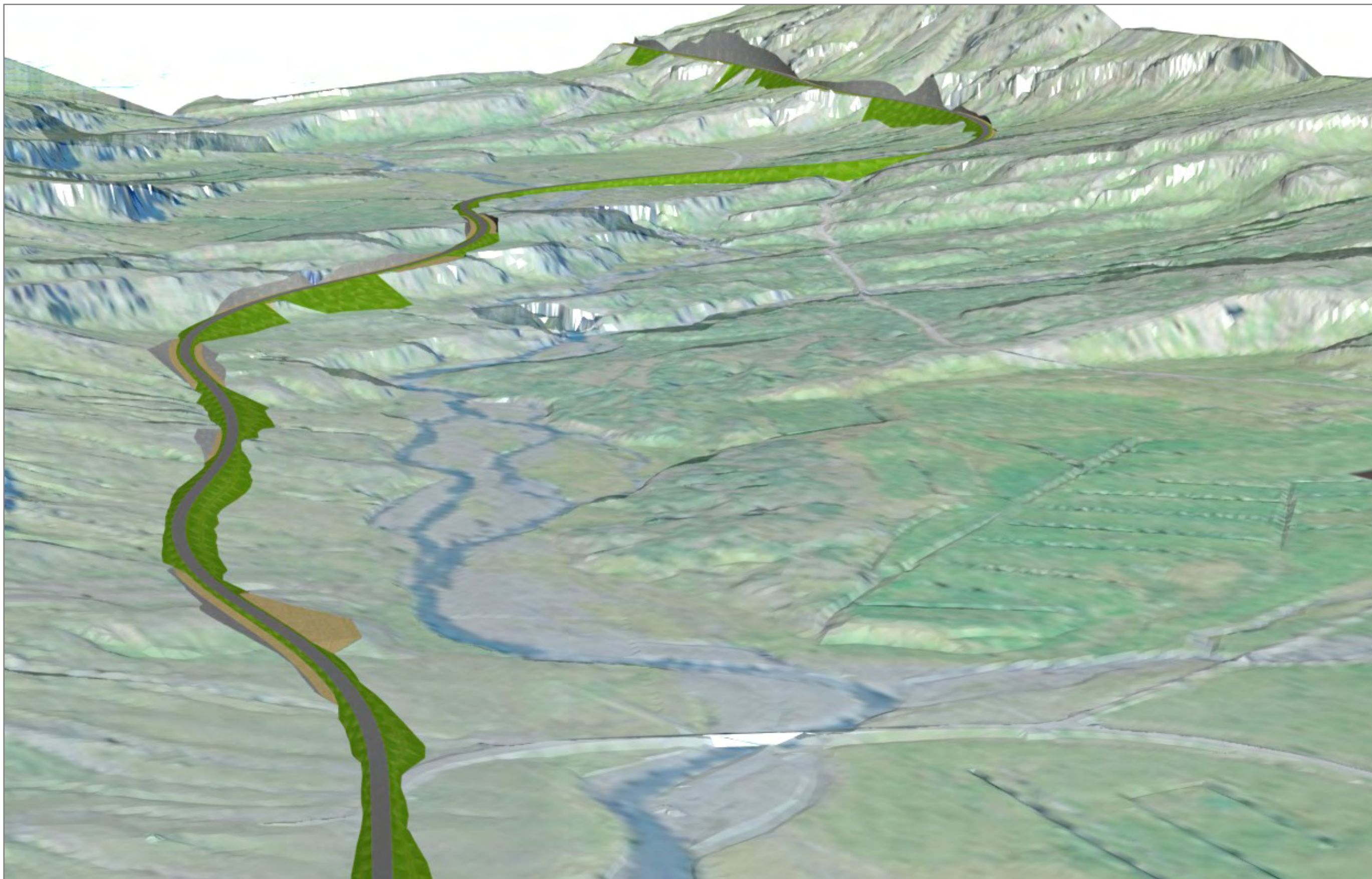
Mynd 39. Veglína F, f939-009, skáloftmynd inn Berufjörð.



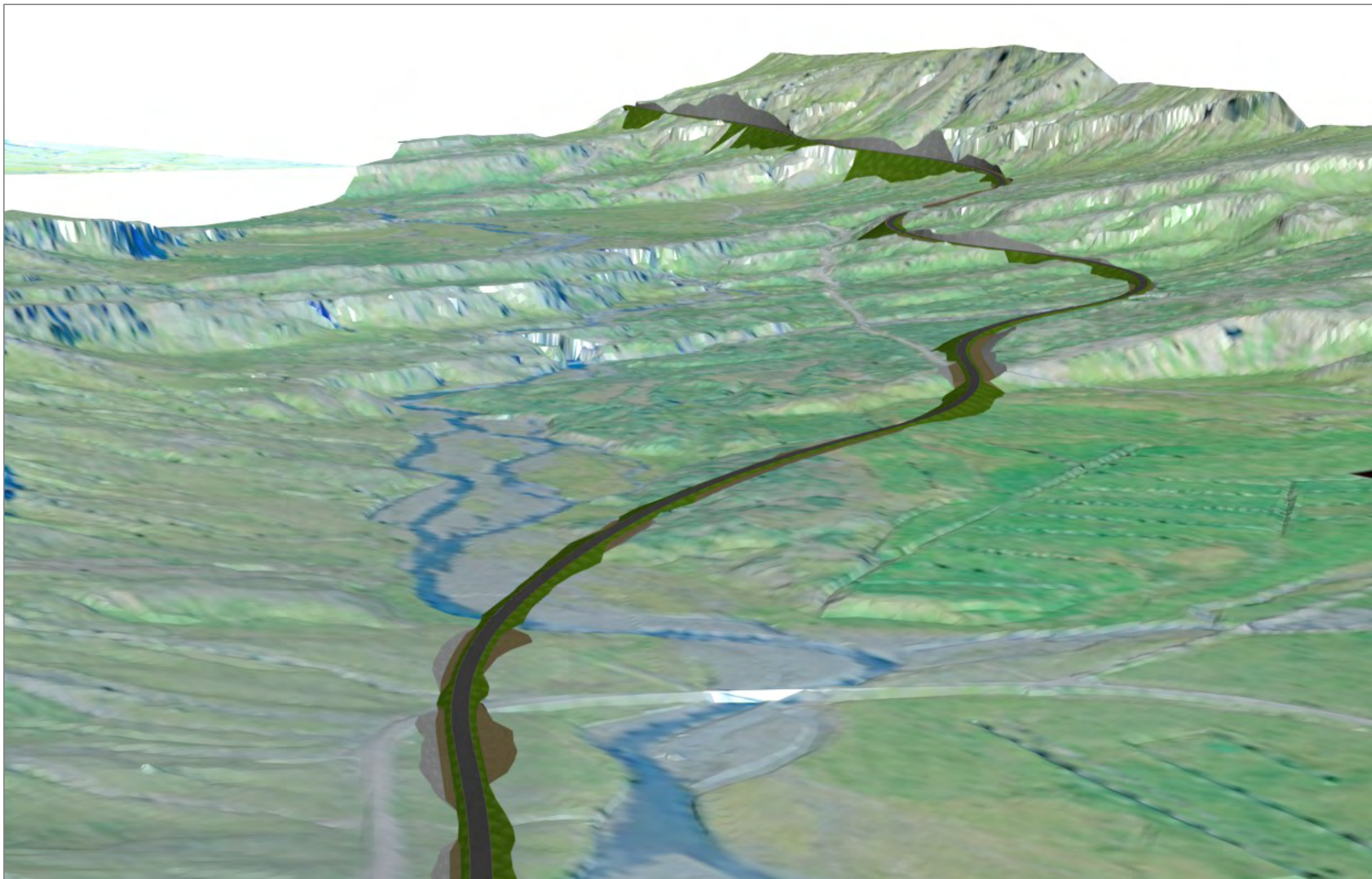
Mynd 36. Veglína A, f939-008, skáloftmynd inn Berufjörð.



Mynd 37. Veglína C, f939-502, skáloftmynd inn Berufjörð.




Mynd 38. Veglína E, 939-503, skáloftmynd inn Berufjörð.




Mynd 39. Veglína F, f939-009, skáloftmynd inn Berufjörð.




Mynd 40. Útsýni yfir bæinn Berufjörð og botn Berufjarðar, af núverandi vegi.




Mynd 41. Veglína X, f939-104, útsýni yfir Staðareyri og Berufjörð. Hús ekki upprétt.




Mynd 43. Veglína Z, f939-106, útsýni yfir Staðareyri og Berufjörð. Hús ekki upprétt.




Mynd 42. Veglína Y, f939-102, útsýni yfir Staðareyri og Berufjörð. Hús ekki upprétt.




Mynd 44. Veglína Q, f939-107, útsýni yfir Staðareyri og Berufjörð. Hús ekki upprétt.




Mynd 45. Veglína W, f939-108, útsýni yfir Staðareyri og Berufjörð. Hús ekki upprétt



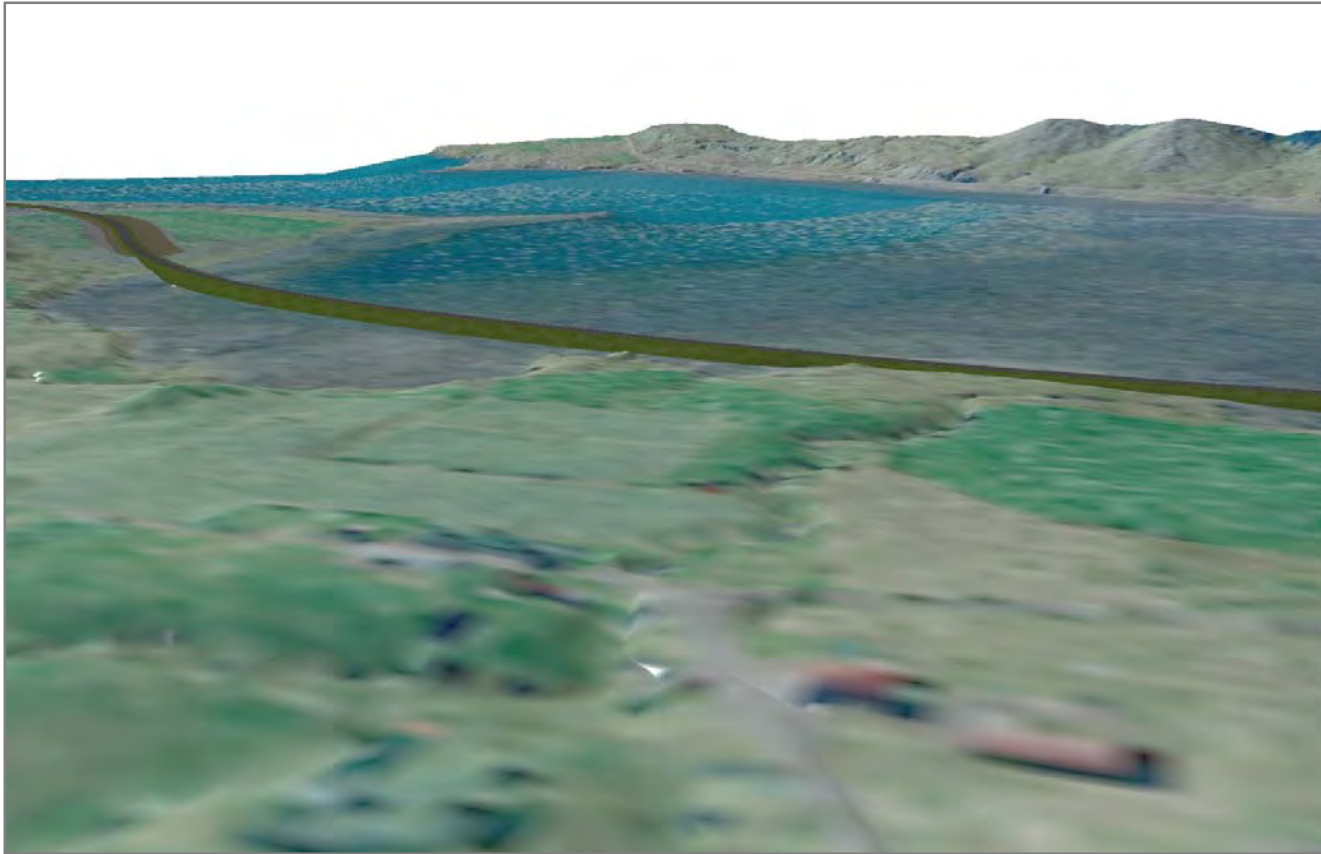
Mynd 46. veglína X, f939-104, útsýni yfir botn Berufjarðar. Hús ekki upprétt.




Mynd 48. veglína W, f939-108, útsýni yfir botn Berufjarðar. Hús ekki upprétt.



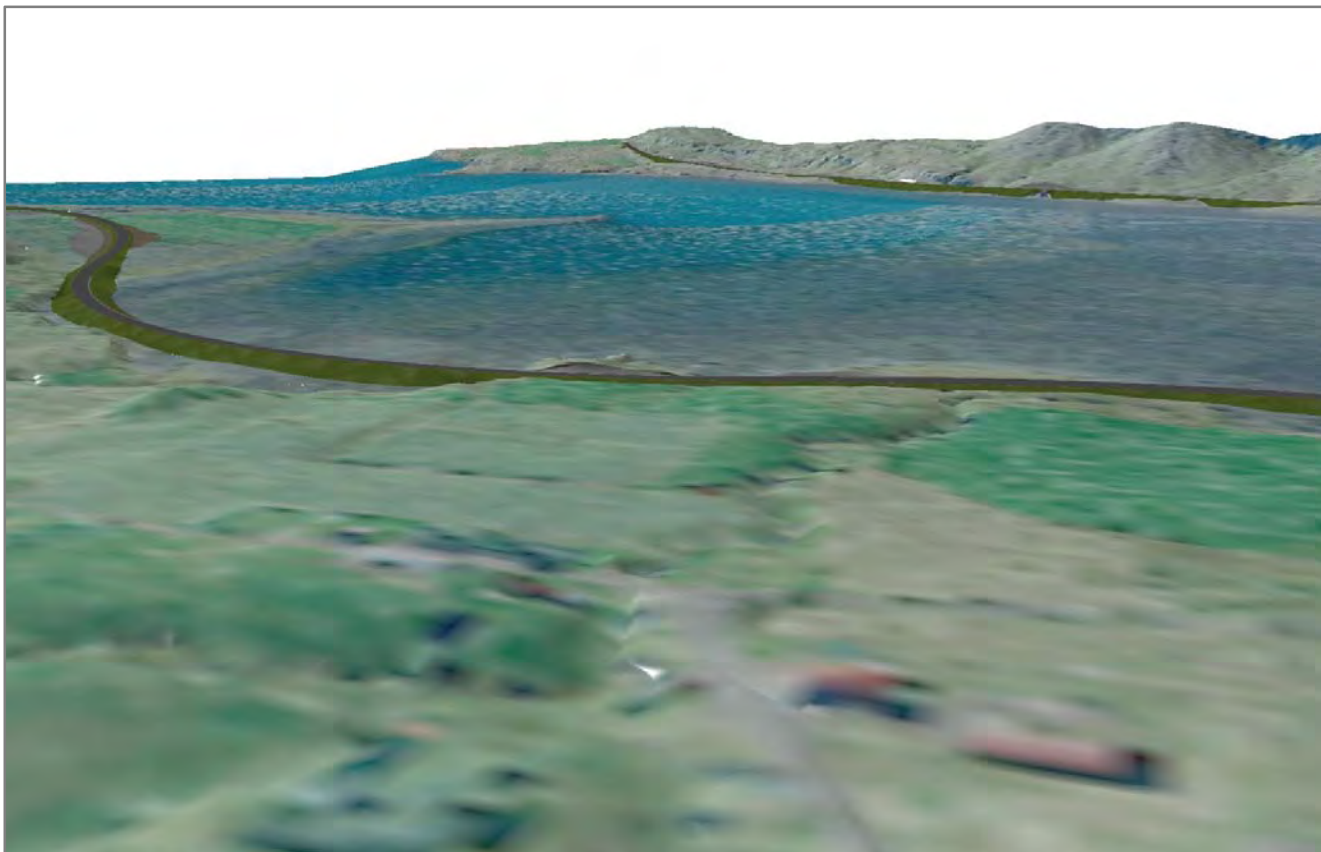
Mynd 47. Veglína Y, f939-102, útsýni yfir botn Berufjarðar. Hús ekki upprétt.




Mynd 49. Veglína X, f939-104, skáloftmynd í 30 m hæð, útsýni yfir Berufjörð. Hús ekki upprétt.



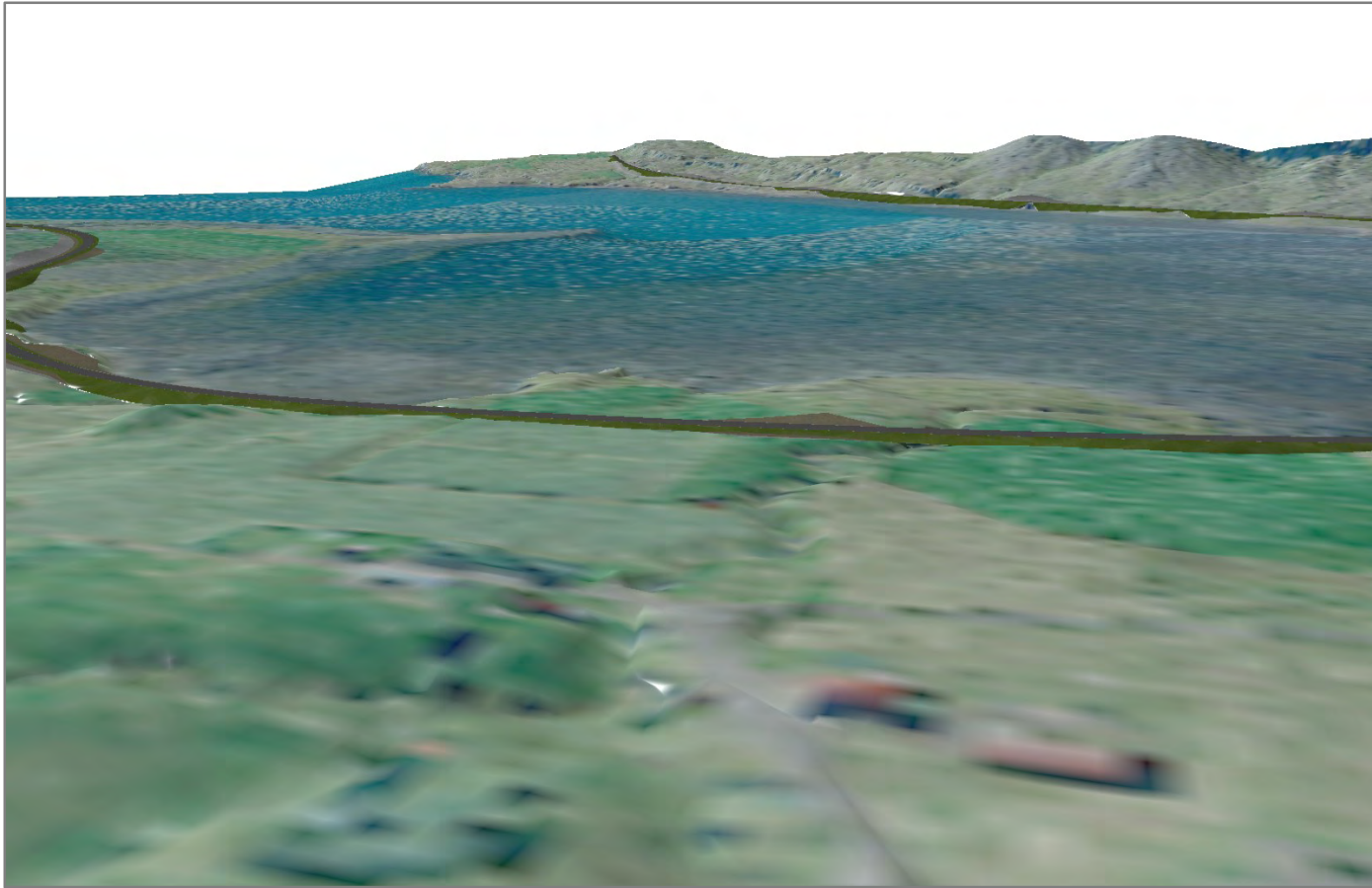
Mynd 51. Veglína Z, f939-106, skáloftmynd í 30 m hæð, útsýni yfir Berufjörð. Hús ekki upprétt.




Mynd 50. Veglína Y, f939-102, skáloftmynd í 30 m hæð, útsýni yfir Berufjörð. Hús ekki upprétt.




Mynd 52. Veglína Q, f939-107, skáloftmynd í 30 m hæð, útsýni yfir Berufjörð. Hús ekki upprétt.




Mynd 53. Veglína W, f939-108, skáloftmynd í 30 m hæð, útsýni yfir Berufjörð. Hús ekki upprétt.




Mynd 49. Veglína X, f939-104, skáloftmynd í 30 m hæð, útsýni yfir Berufjörð. Hús ekki upprétt.




Mynd 50. Veglína Y, f939-102, skáloftmynd í 30 m hæð, útsýni yfir Berufjörð. Hús ekki upprétt.



Mynd 51. Veglína Z, f939-106, skáloftmynd í 30 m hæð, útsýni yfir Berufjörð. Hús ekki upprétt.



Mynd 52. Veglína Q, f939-107, skáloftmynd í 30 m hæð, útsýni yfir Berufjörð. Hús ekki upprétt.



Mynd 53. Veglína W, f939-108, skáloftmynd í 30 m hæð, útsýni yfir Berufjörð. Hús ekki upprétt.